Übersicht der Baulücken und Leerstände in Bad Sulza und den Ortsteilen:

Auerstedt,Bergsulza, Eckolstädt, Flurstedt, Gebstedt, Großromstedt, Hermstedt, Münchengösserstedt, Pfuhlsborn, Sonnendorf, Neustedt, Wickerstedt,Wormstedt

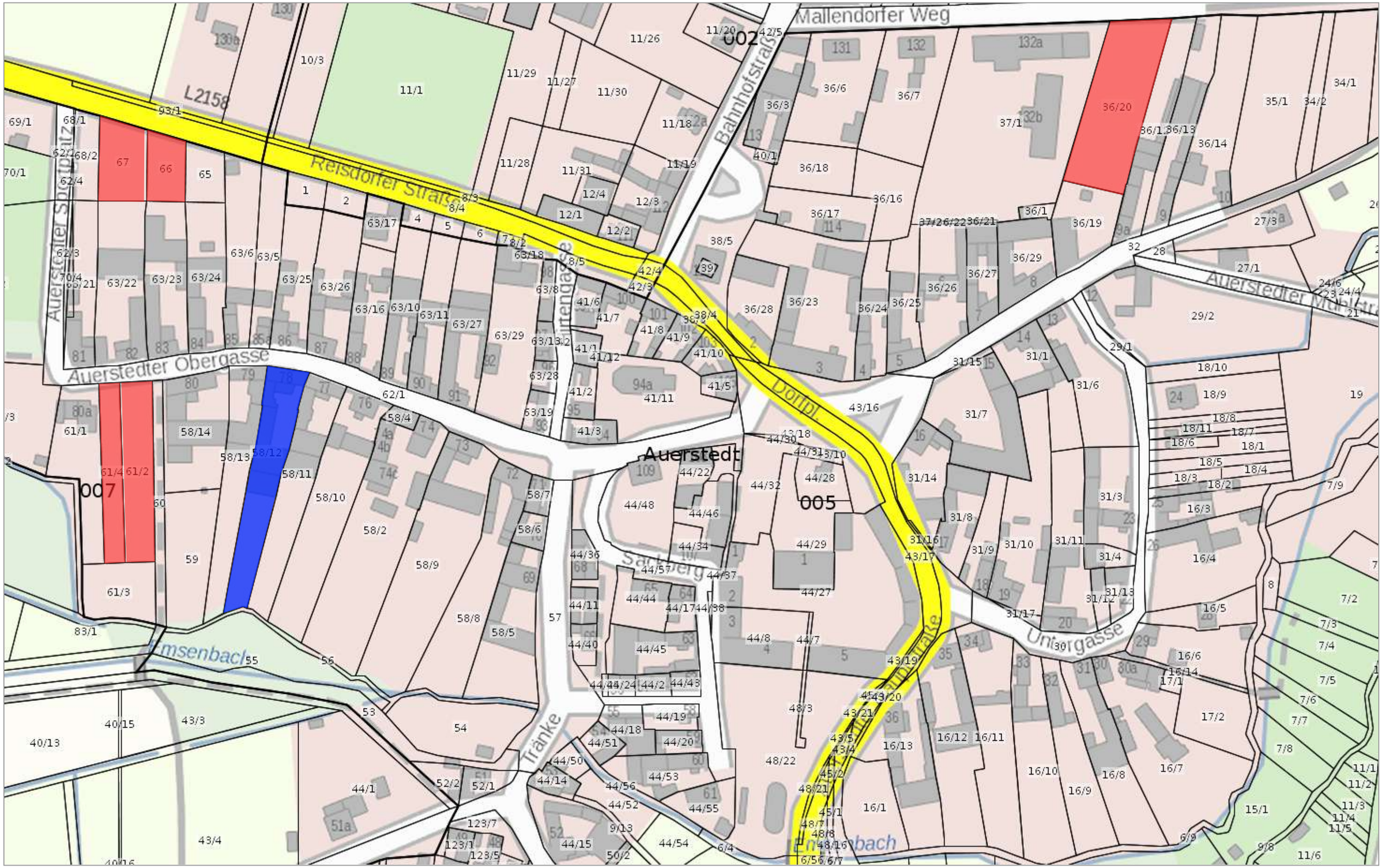

Auerstedt
Teil 1 von 2

Baulücke

Leerstand

Thüringer Ministerium für Infrastruktur und Landwirtschaft
Geoproxy Kartenauszug ca. 1 : 1500 26.10.2021

GDI-Th Thüringen

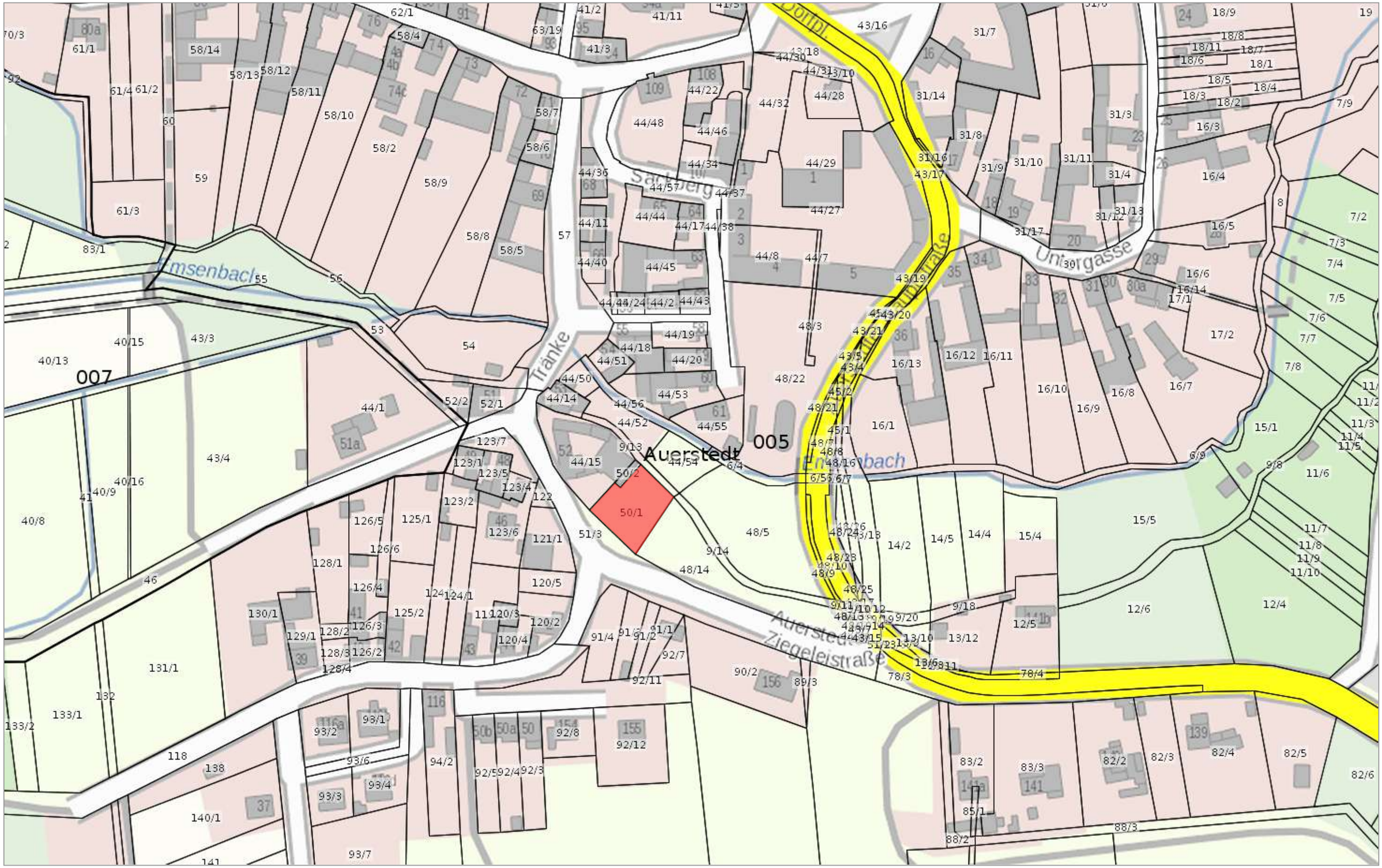

Auerstedt
Teil 2 von 2

Baulücke

Leerstand

GDI-Th Thüringen

Thüringer Ministerium für Infrastruktur und Landwirtschaft
Geoproxy Kartenauszug ca. 1 : 1500 26.10.2021

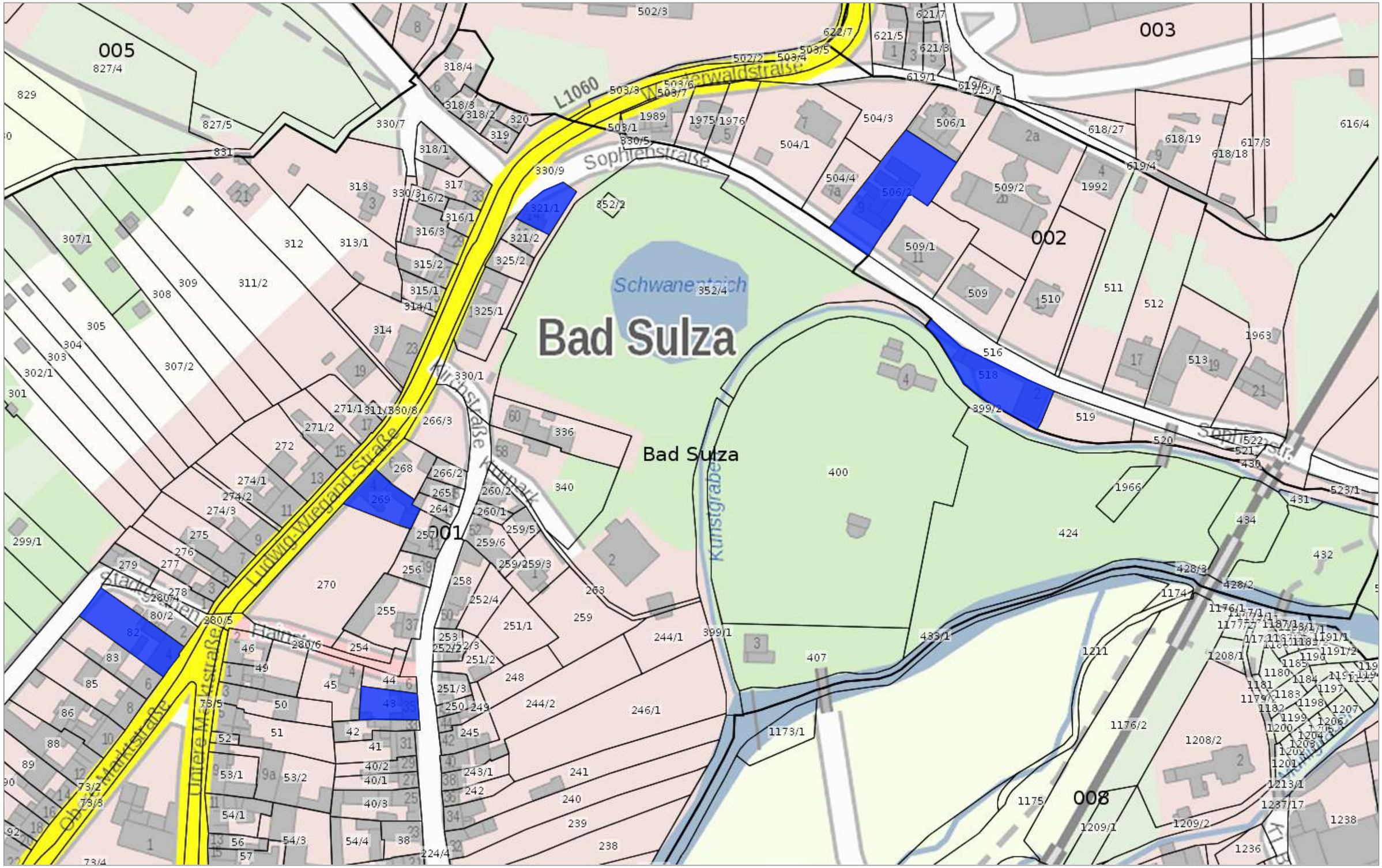

Bad Sulza
Teil 1 von 6

Baulücke
Leerstand

Thüringer Ministerium für Infrastruktur und Landwirtschaft
Geoproxy Kartenauszug ca. 1 : 1500 26.10.2021

GDI-Th Thüringen

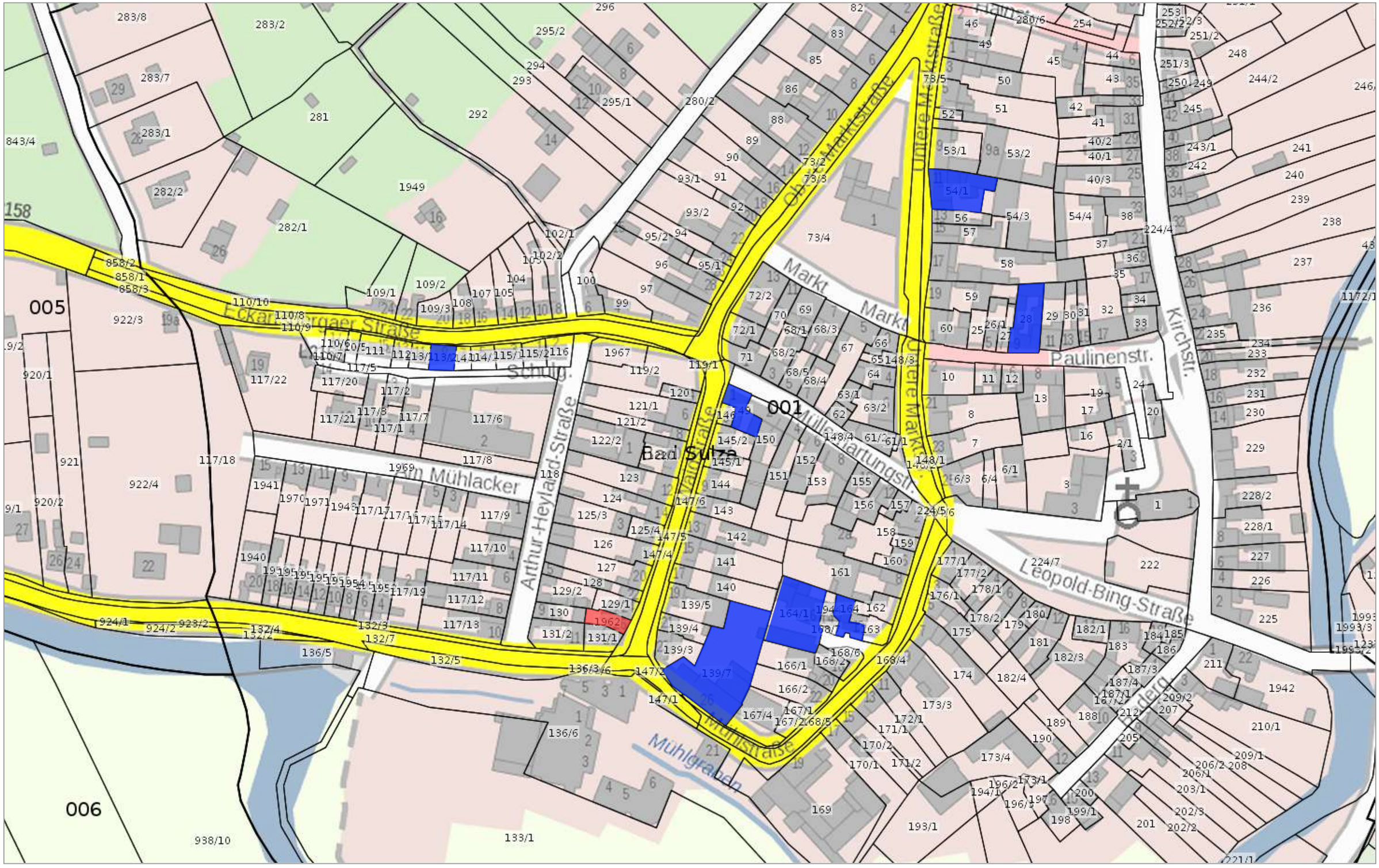

Bad Sulza
Teil 2 von 6

Baulücke
Leerstand

GDI-Th Thüringen

Thüringer Ministerium für Infrastruktur und Landwirtschaft
Geoproxy Kartenauszug ca. 1 : 1500 26.10.2021

Bad Sulza

Teil 3 von 6

Baulücke

Leerstand

Thüringer Ministerium für Infrastruktur und Landwirtschaft

Geoproxy Kartenauszug ca. 1 : 1500 26.10.2021

GDI-Th Thüringen

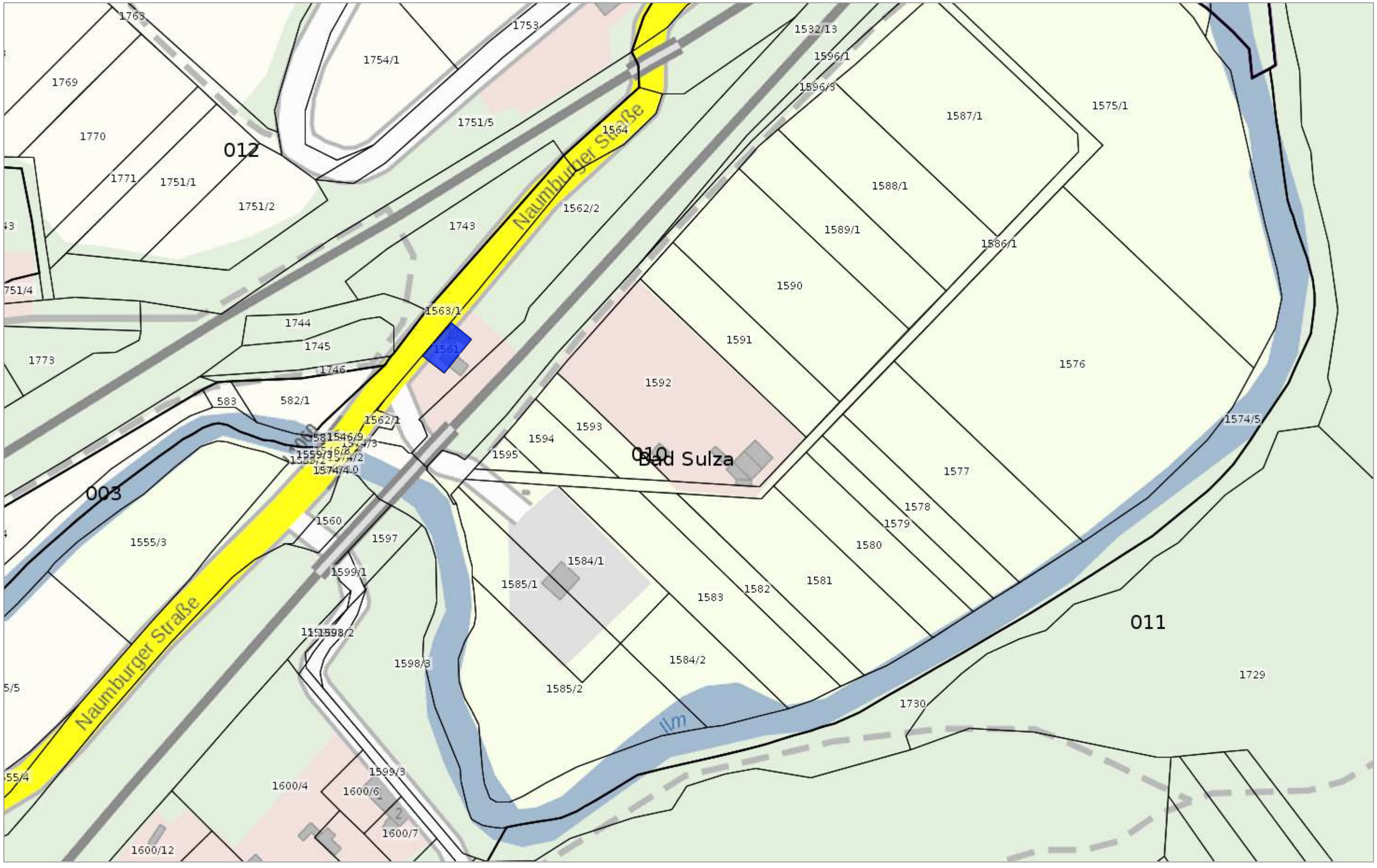

Bad Sulza
Teil 4 von 6

Baulücke

Leerstand

GDI-Th Thüringen

Thüringer Ministerium für Infrastruktur und Landwirtschaft
Geoproxy Kartenauszug ca. 1 : 1500 26.10.2021

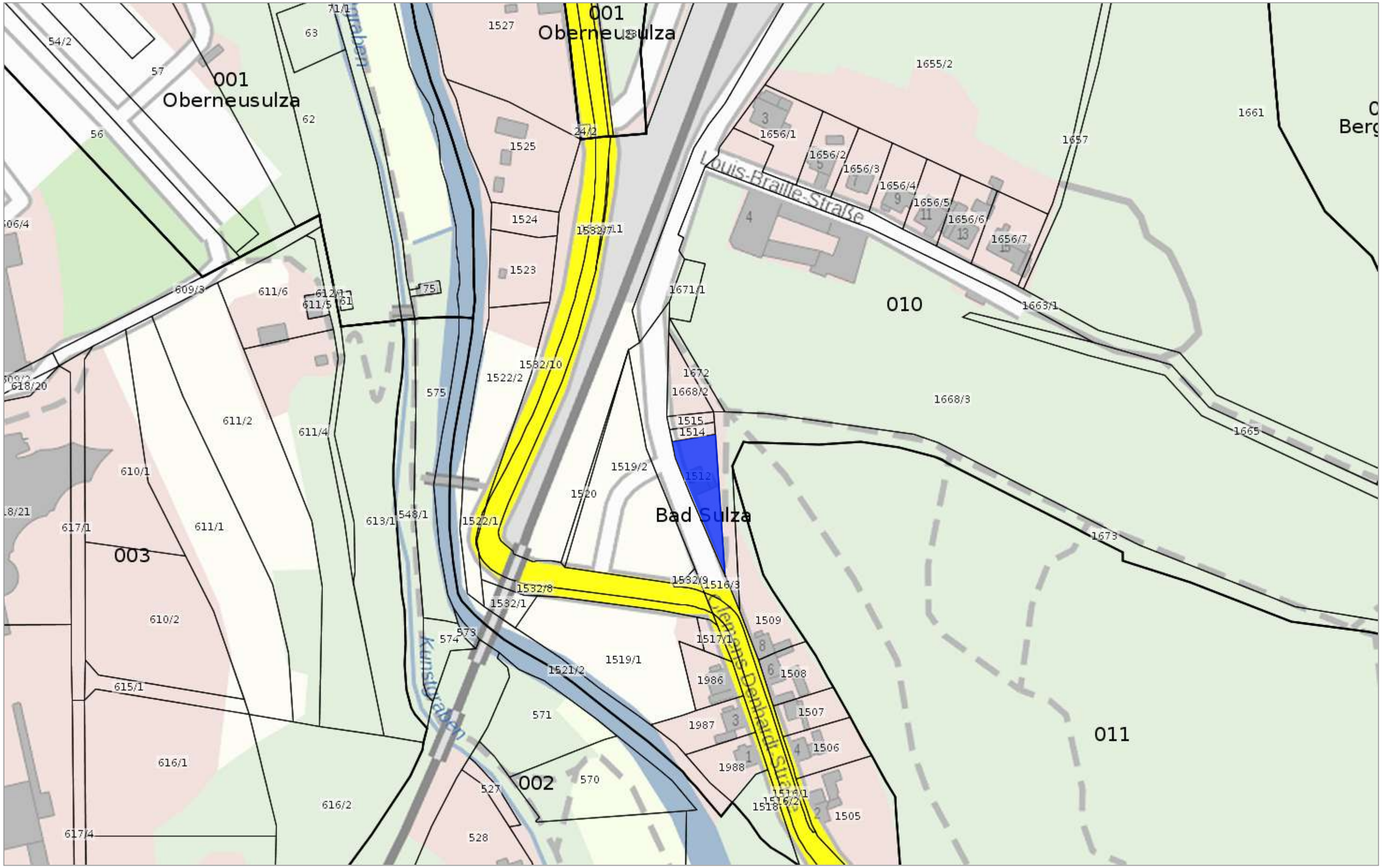

Bad Sulza
Teil 5 von 6

Baulücke
Leerstand

Thüringer Ministerium für Infrastruktur und Landwirtschaft
Geoproxy Kartenauszug ca. 1 : 1500 26.10.2021

GDI-Th Thüringen

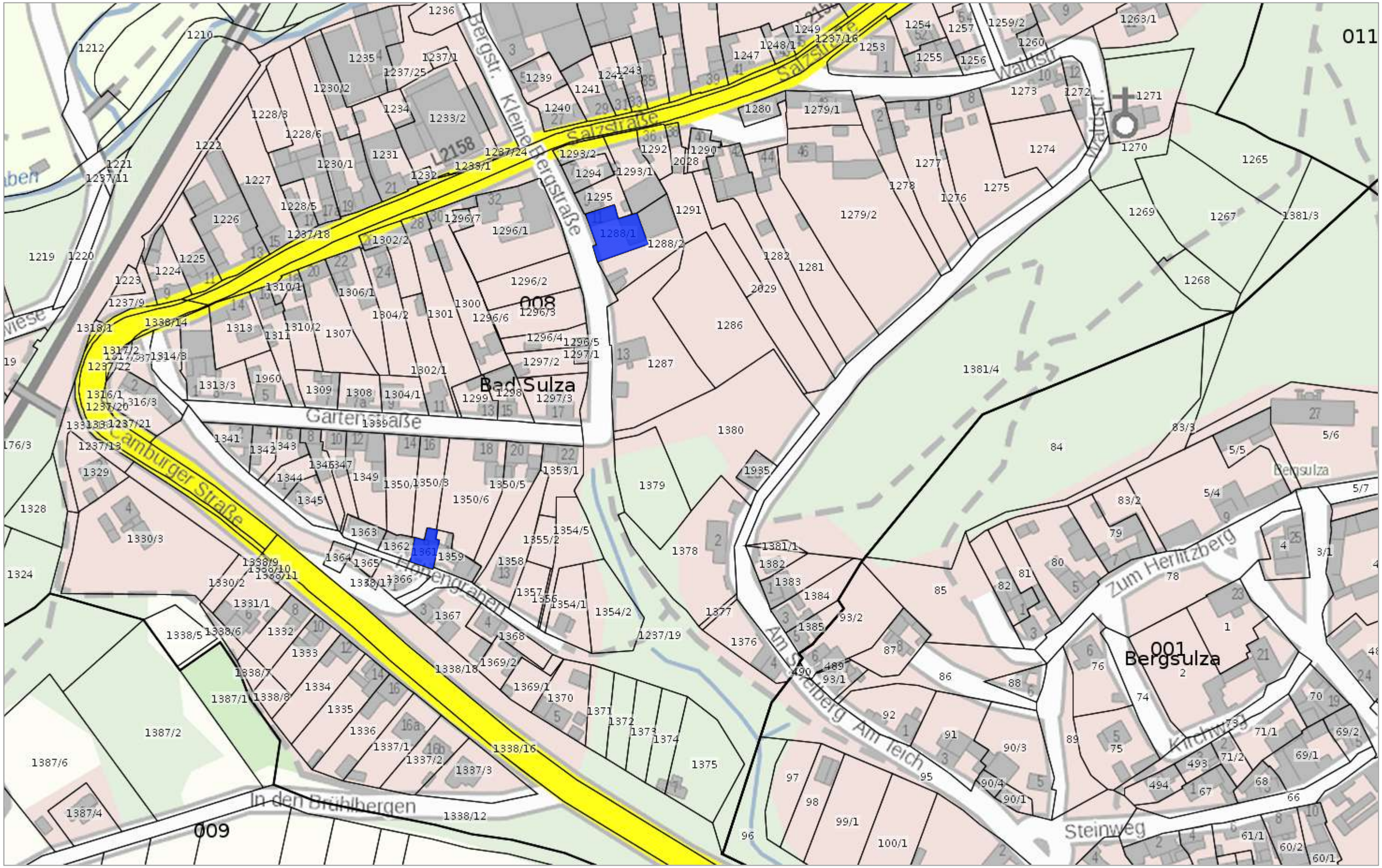

Bad Sulza
Teil 6 von 6

Baulücke

Leerstand

Thüringer Ministerium für Infrastruktur und Landwirtschaft
Geoproxy Kartenauszug ca. 1 : 1500 26.10.2021

GDI-Th Thüringen

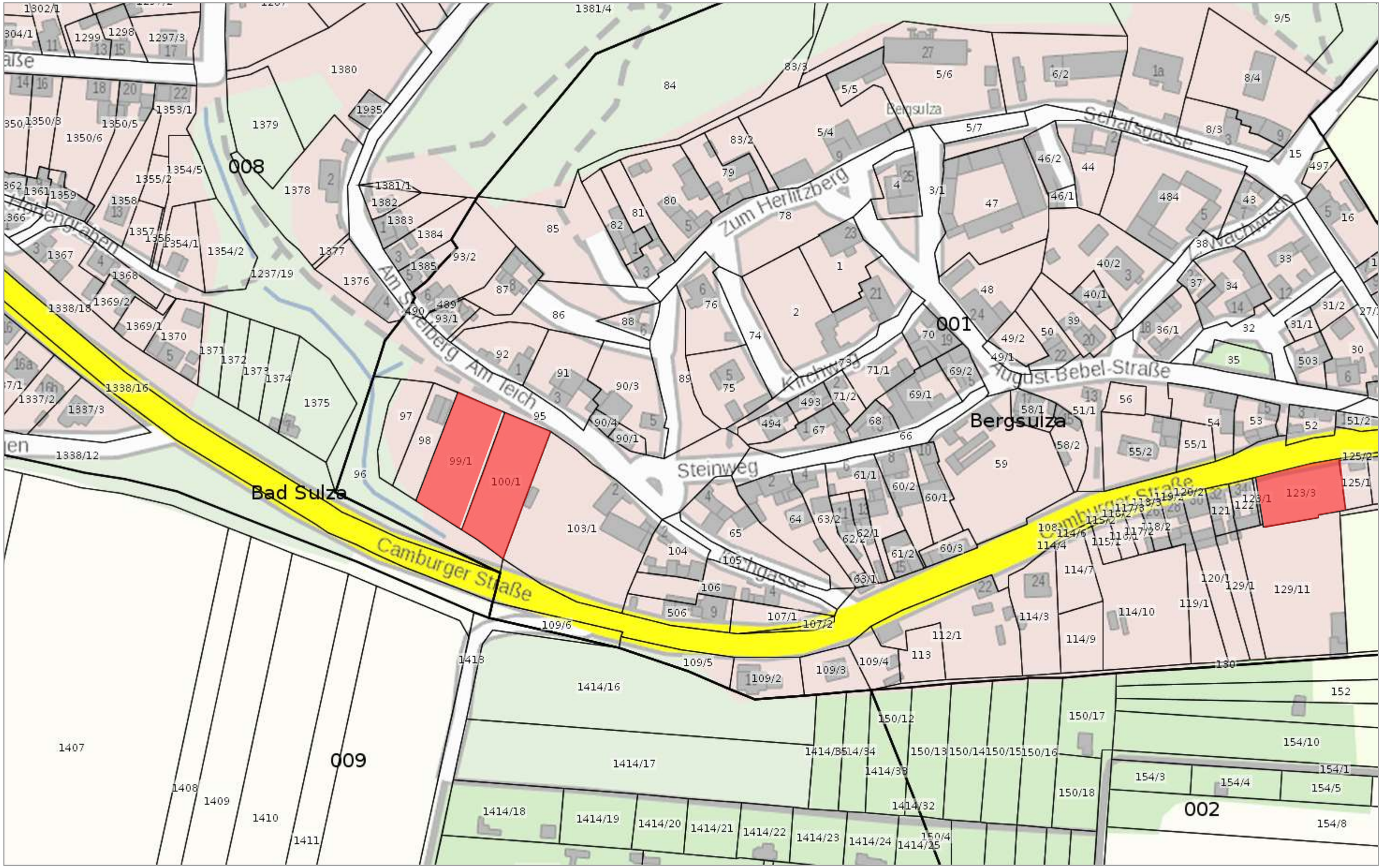

Bergsulza
Teil 1 von 1

Baulücke

Leerstand

Thüringer Ministerium für Infrastruktur und Landwirtschaft
Geoproxy Kartenauszug ca. 1 : 1500 26.10.2021

GDI-Th Thüringen

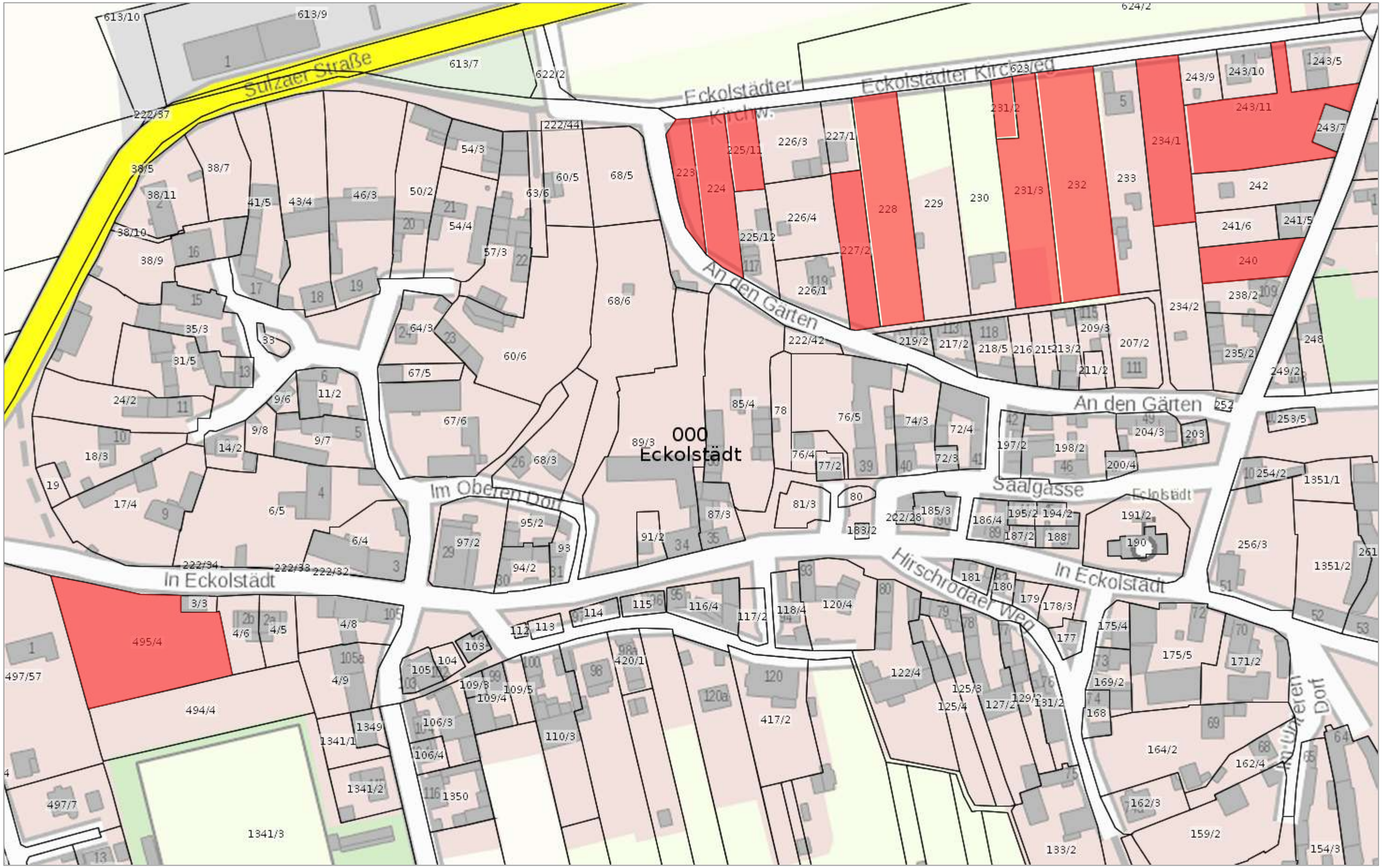

Eckolstädt
Teil 1 von 1

Baulücke

Leerstand

GDI-Th Thüringen

Thüringer Ministerium für Infrastruktur und Landwirtschaft
Geoproxy Kartenauszug ca. 1 : 1500 26.10.2021

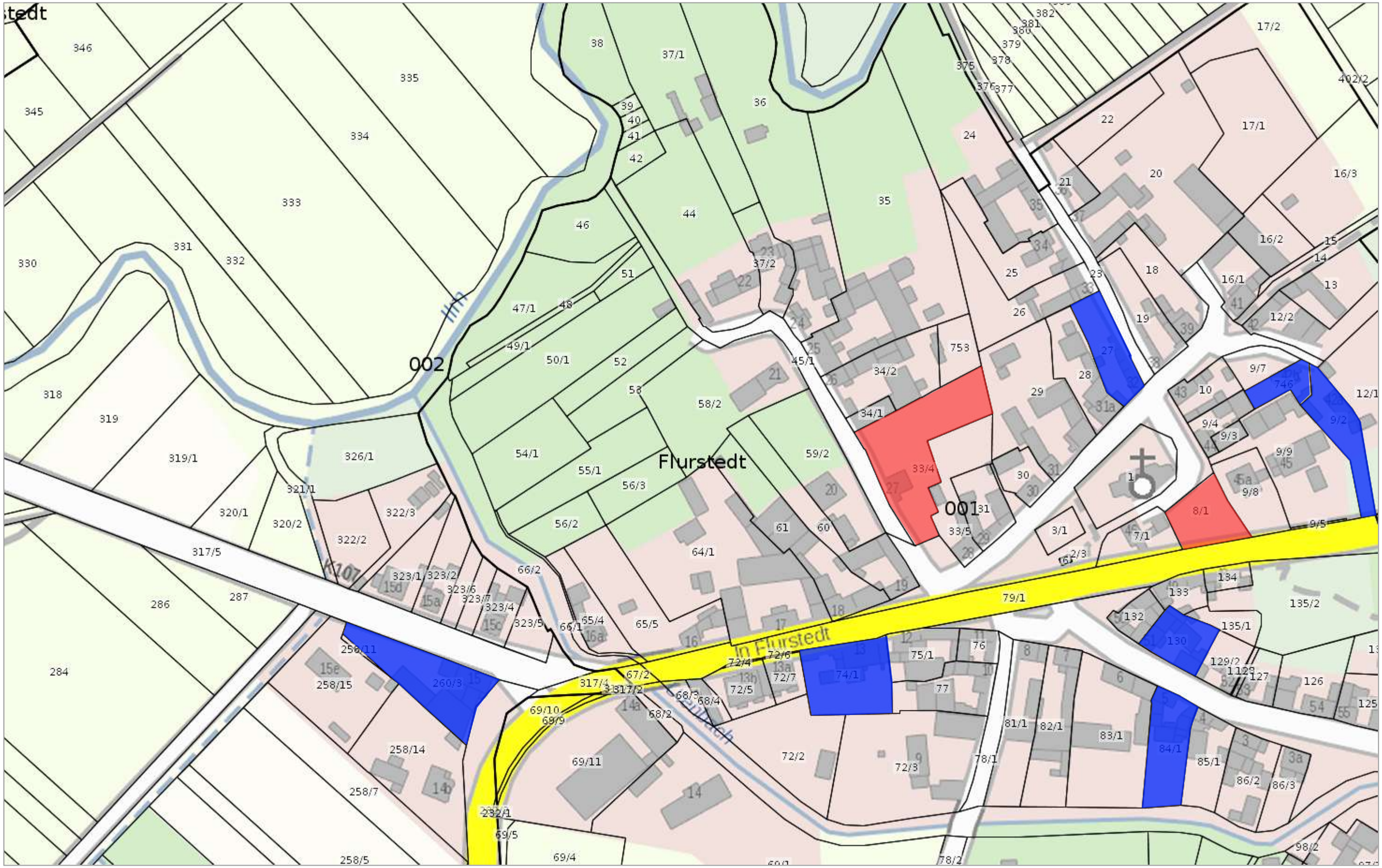

Flurstedt
Teil 1 von 1

Thüringer Ministerium für Infrastruktur und Landwirtschaft
Geoproxy Kartenauszug ca. 1 : 1500 27.10.2021

GDI-Th Thüringen

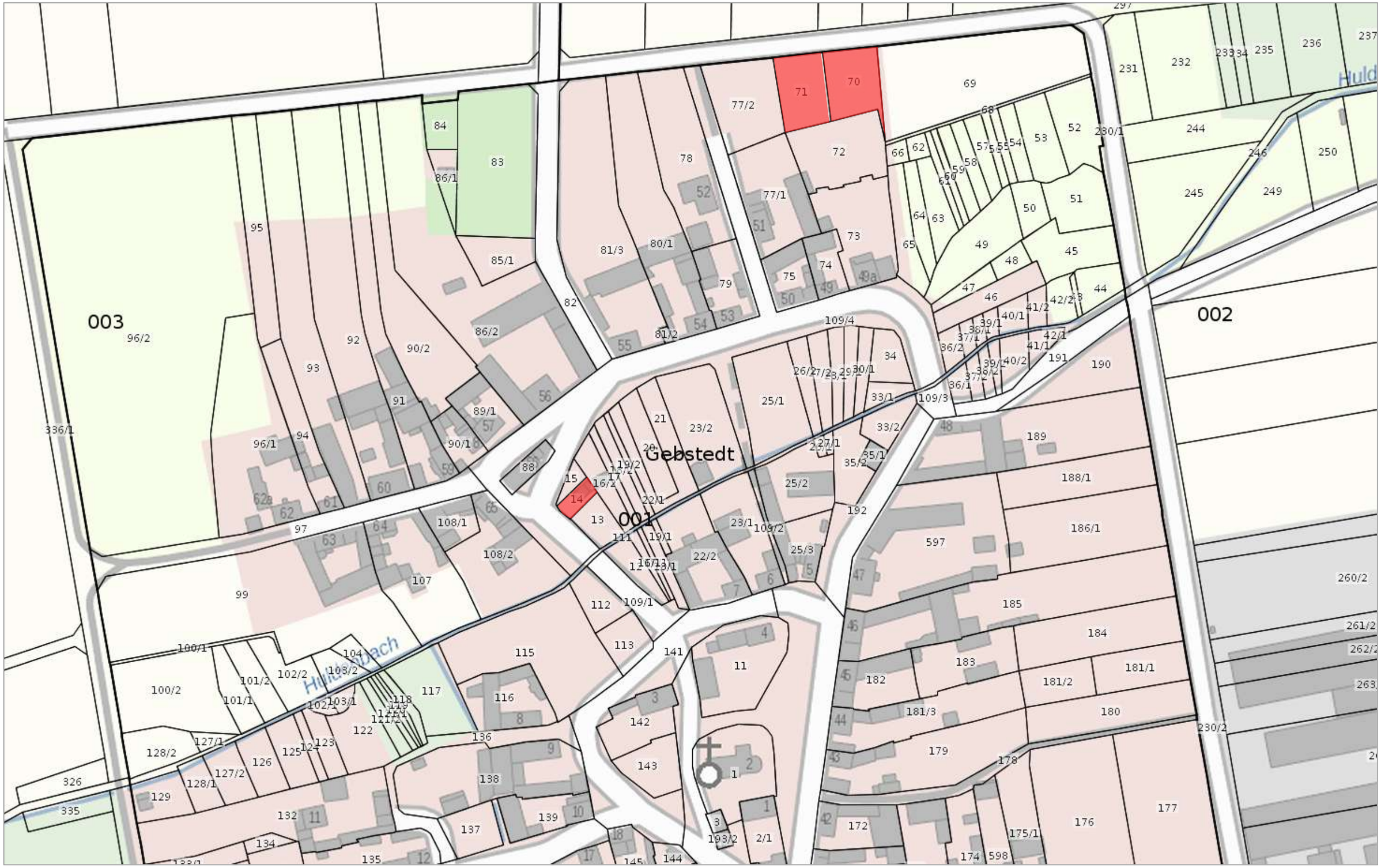

Gebstedt
Teil 1 von 2

Baulücke

Leerstand

GDI-Th Thüringen

Thüringer Ministerium für Infrastruktur und Landwirtschaft
Geoproxy Kartenauszug ca. 1 : 1500 27.10.2021

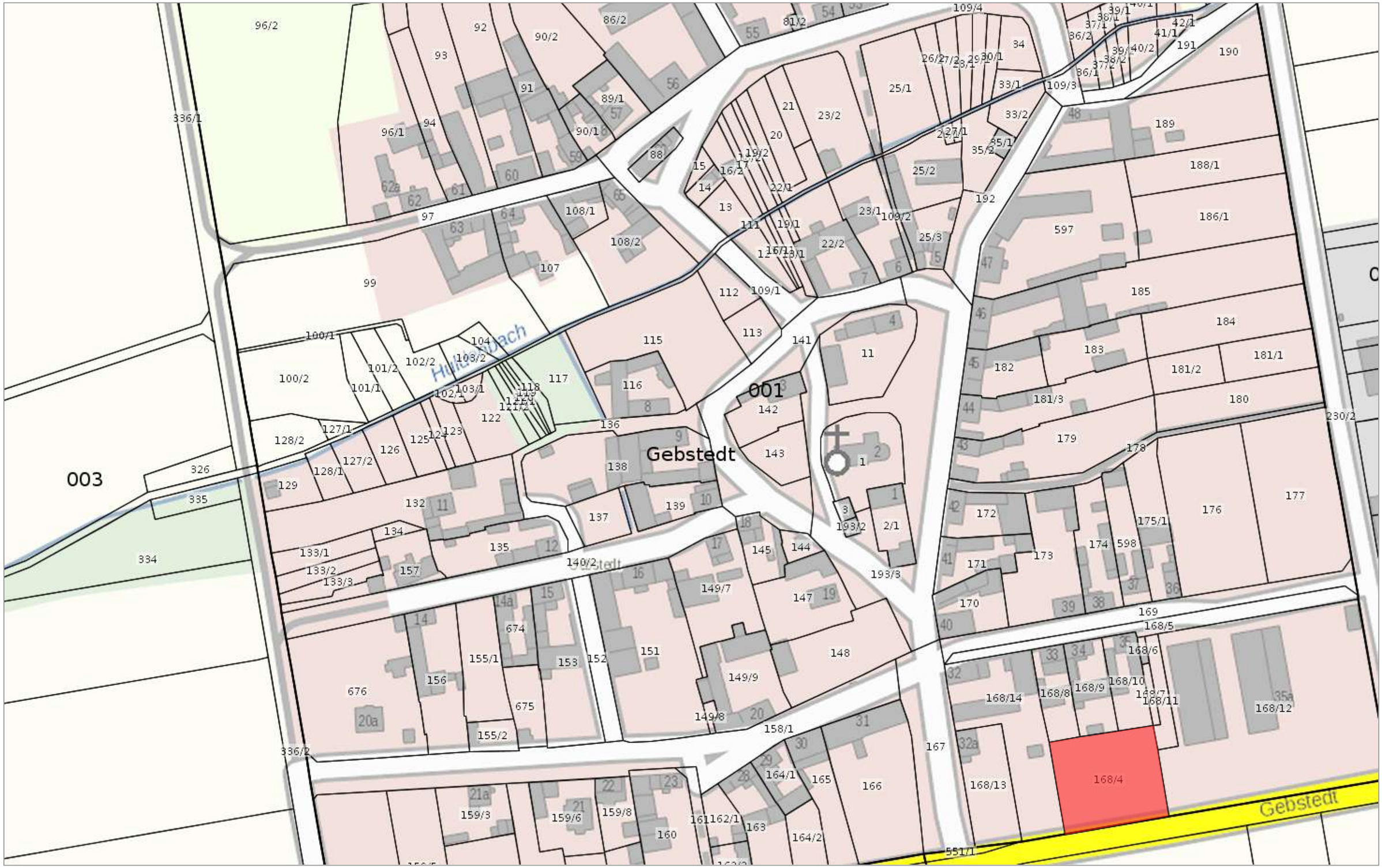

Gebstedt
Teil 2 von 2

Baulücke

Leerstand

GDI-Th Thüringen

Thüringer Ministerium für Infrastruktur und Landwirtschaft
Geoproxy Kartenauszug ca. 1 : 1500 26.10.2021

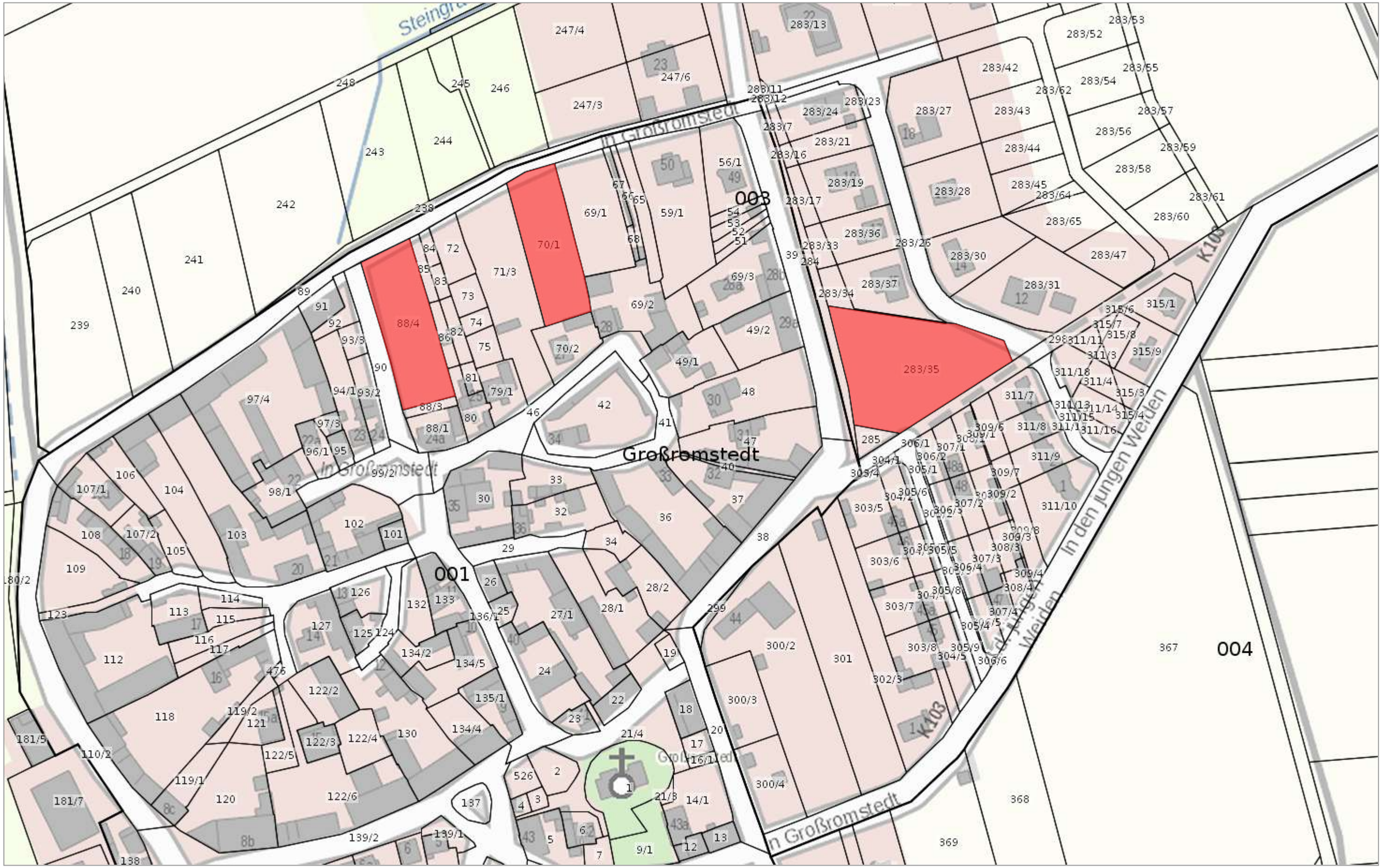

Großromstedt
Teil 1 von 1

Baulücke

Leerstand

GDI-Th Thüringen

Thüringer Ministerium für Infrastruktur und Landwirtschaft
Geoproxy Kartenauszug ca. 1 : 1500 26.10.2021

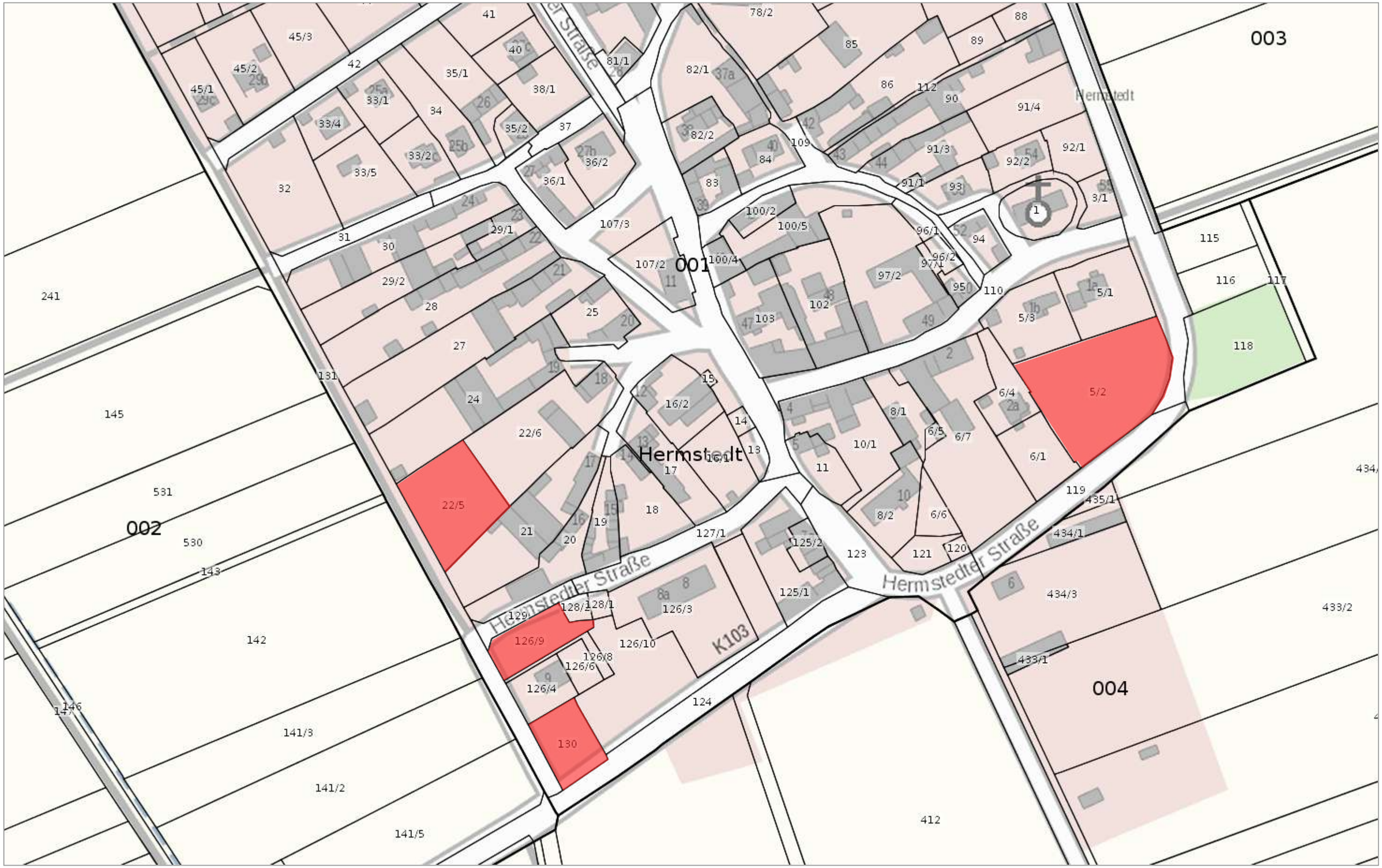

Hermstedt
Teil 1 von 1

Baulücke

Leerstand

Thüringer Ministerium für Infrastruktur und Landwirtschaft
Geoproxy Kartenauszug ca. 1 : 1500 27.10.2021

GDI-Th Thüringen

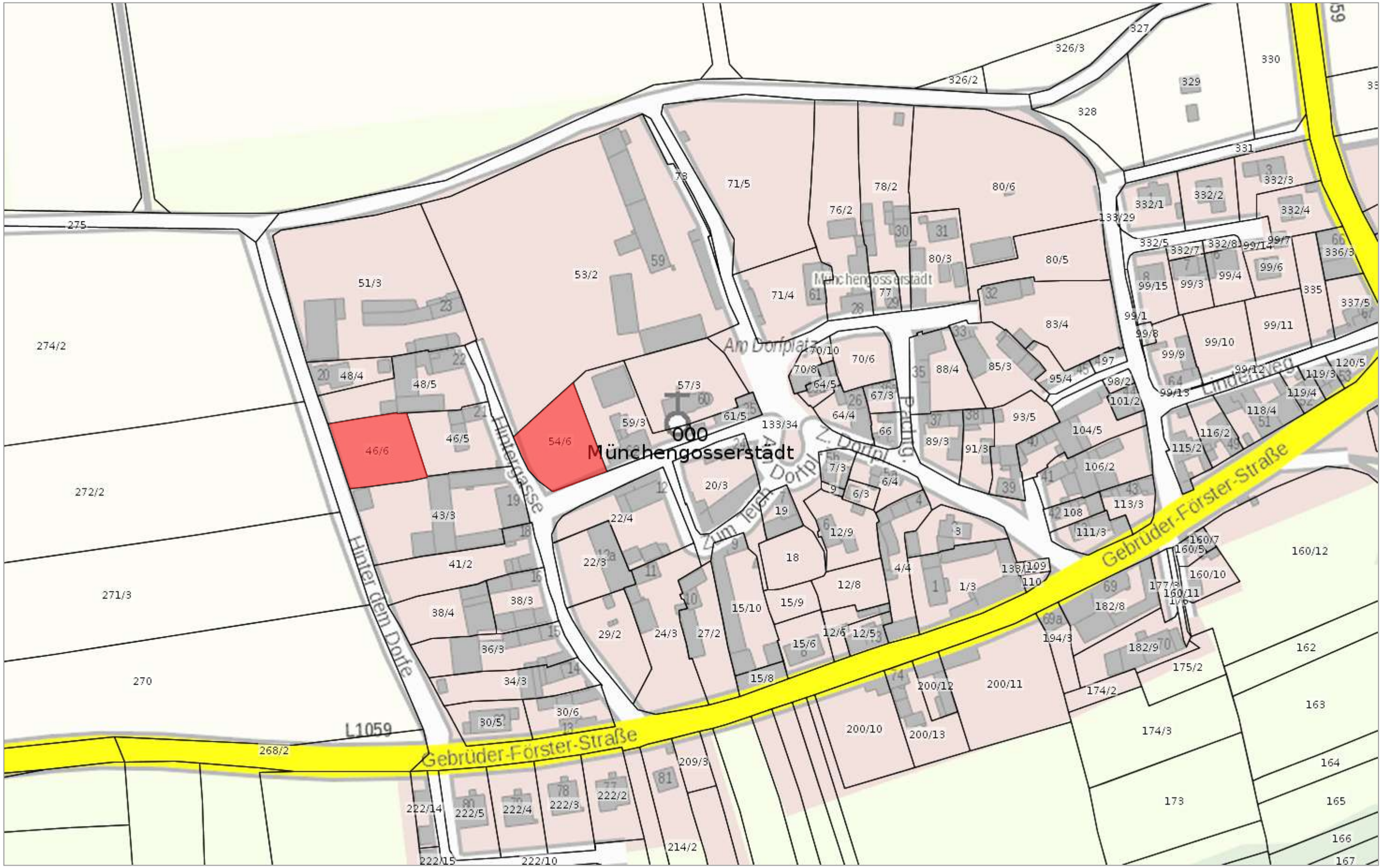

Münchengösserstedt
Teil 1 von 1

Baulücke

Leerstand

GDI-Th Thüringen

Thüringer Ministerium für Infrastruktur und Landwirtschaft
Geoproxy Kartenauszug ca. 1 : 1500 27.10.2021

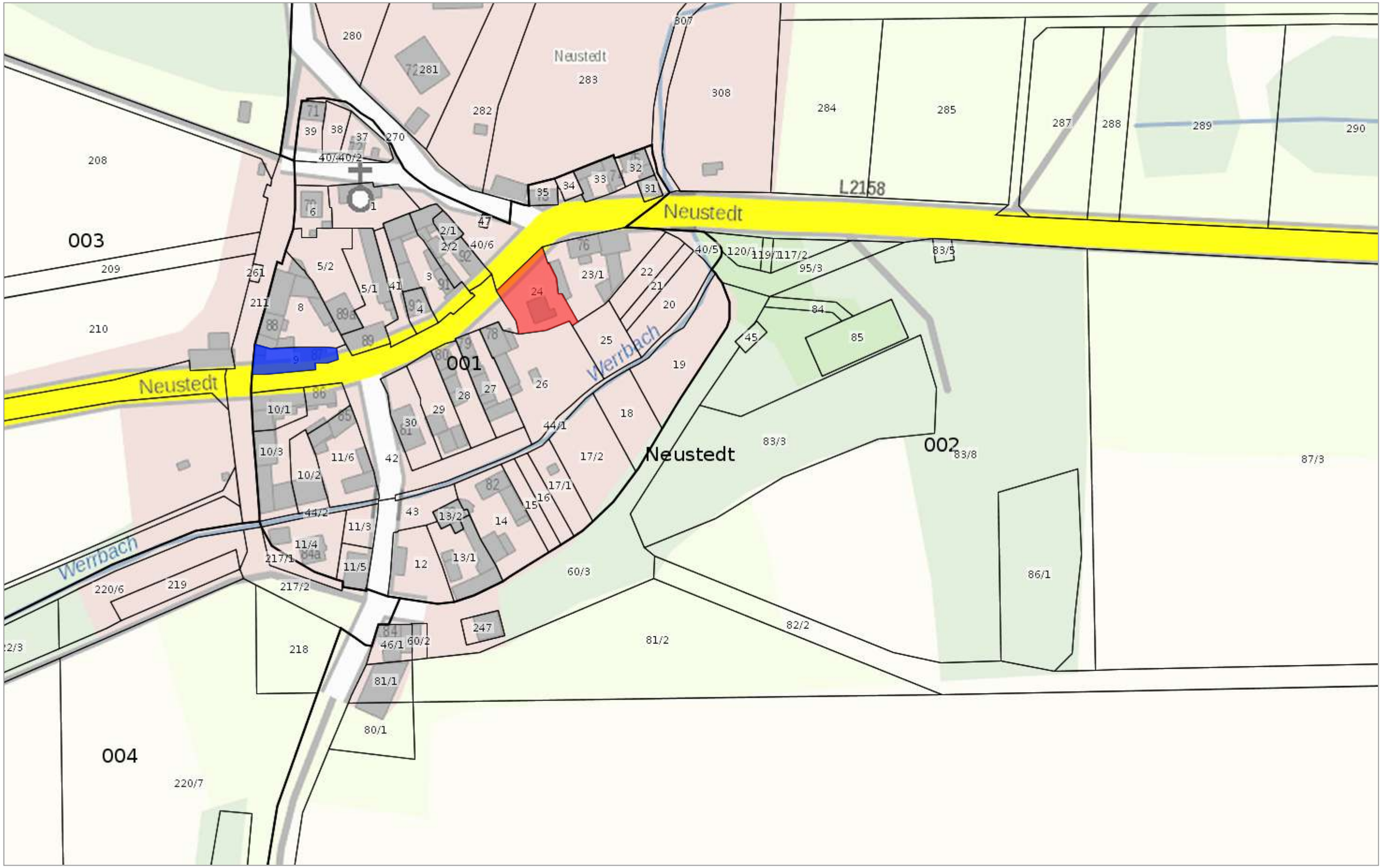

Neustedt
Teil 1 von 1

Baulücke

Leerstand

GDI-Th Thüringen

Thüringer Ministerium für Infrastruktur und Landwirtschaft
Geoproxy Kartenauszug ca. 1 : 1500 26.10.2021

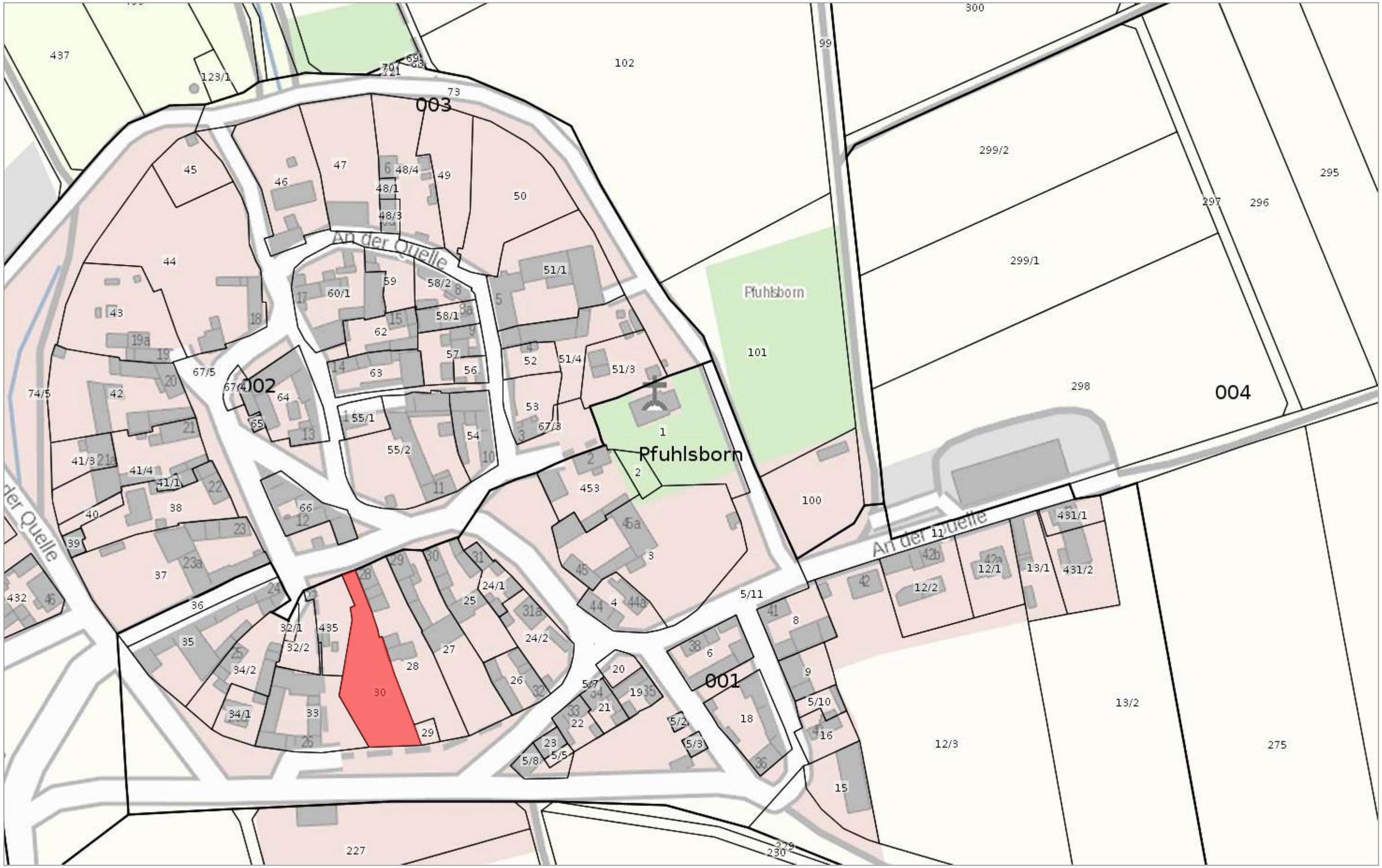

Pfuhlsborn
Teil 1 von 1

Baulücke

Leerstand

Thüringer Ministerium für Infrastruktur und Landwirtschaft
Geoproxy Kartenauszug ca. 1 : 1500 26.10.2021

GDI-Th Thüringen

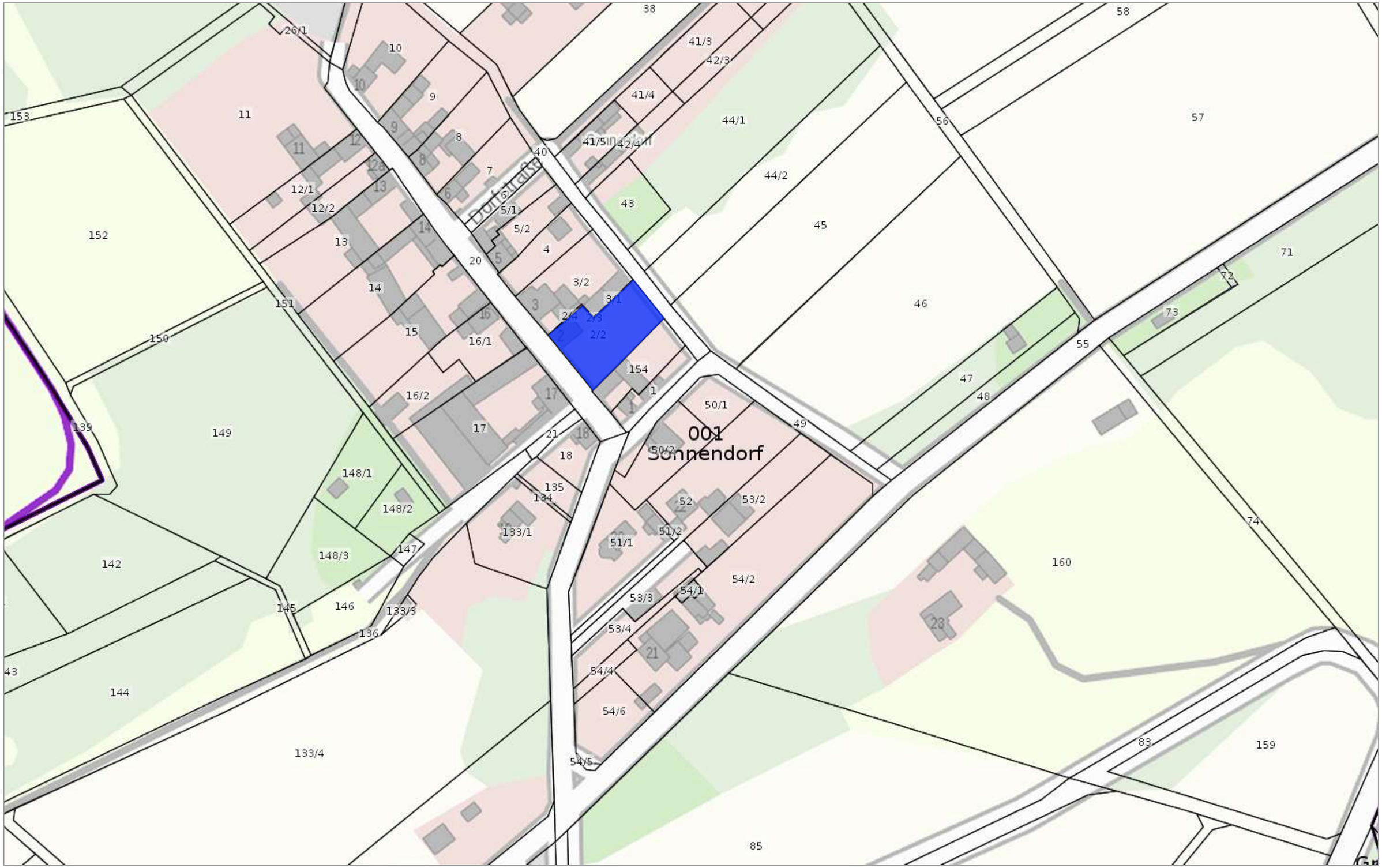

Sonnendorf
Teil 1 von 1

Baulücke
Leerstand

GDI-Th Thüringen

Thüringer Ministerium für Infrastruktur und Landwirtschaft
Geoproxy Kartenauszug ca. 1 : 1500 26.10.2021

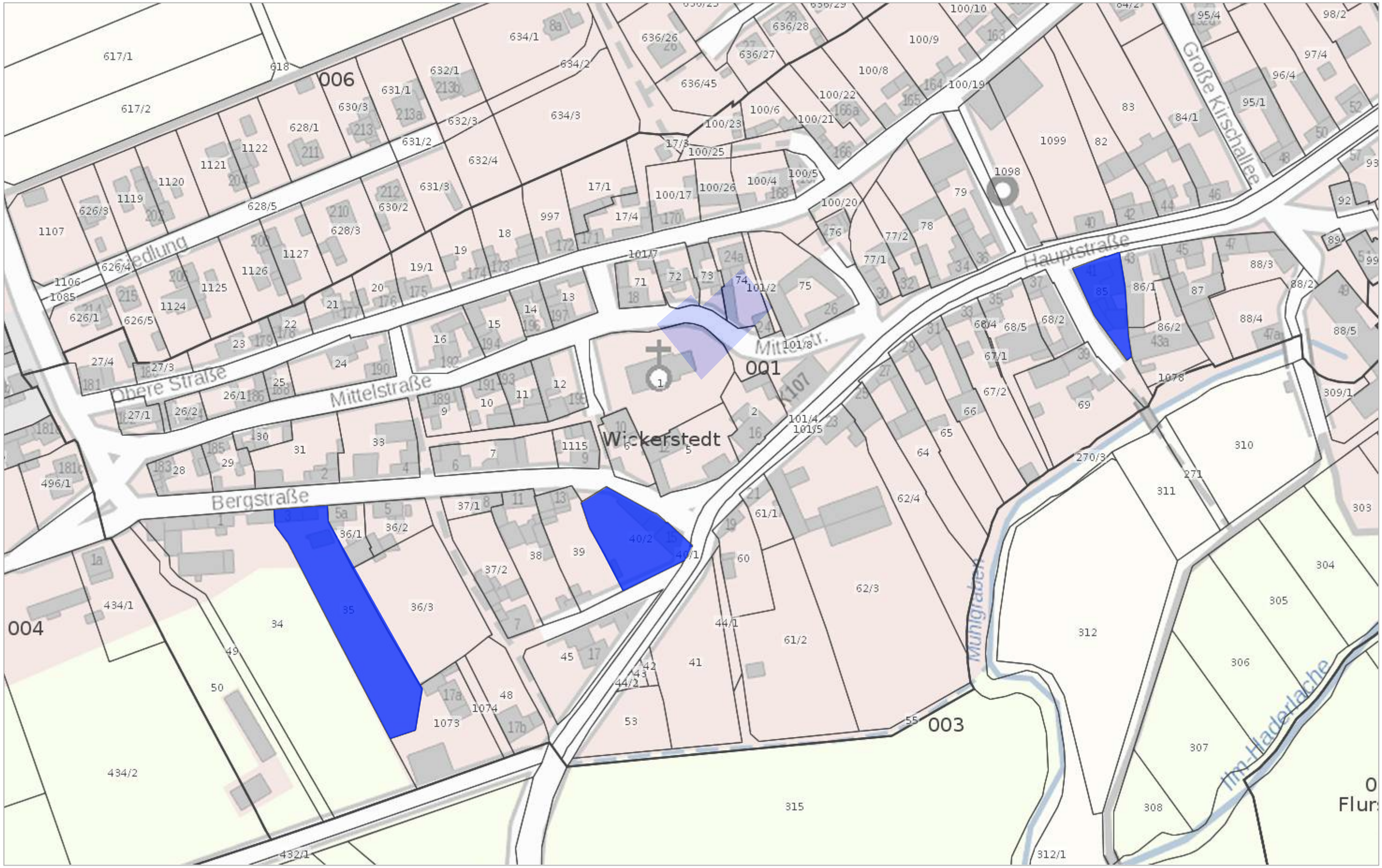

Wickerstedt
Teil 1 von 2

Baulücke

Leerstand

GDI-Th Thüringen

Thüringer Ministerium für Infrastruktur und Landwirtschaft
Geoproxy Kartenauszug ca. 1 : 1500 27.10.2021

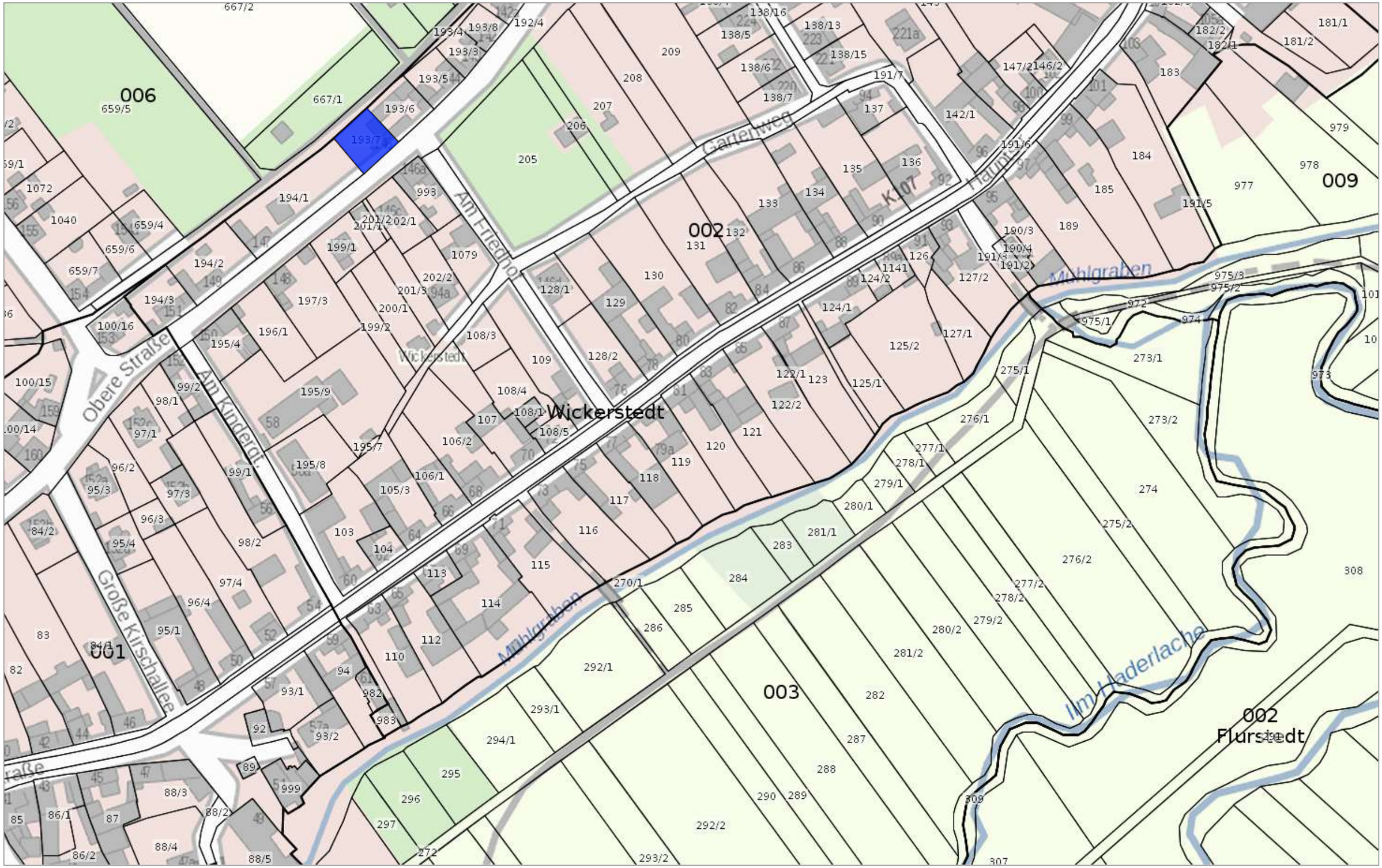

Wickerstedt
Teil 2 von 2

Baulücke

Leerstand

GDI-Th Thüringen

Thüringer Ministerium für Infrastruktur und Landwirtschaft
Geoproxy Kartenauszug ca. 1 : 1500 26.10.2021

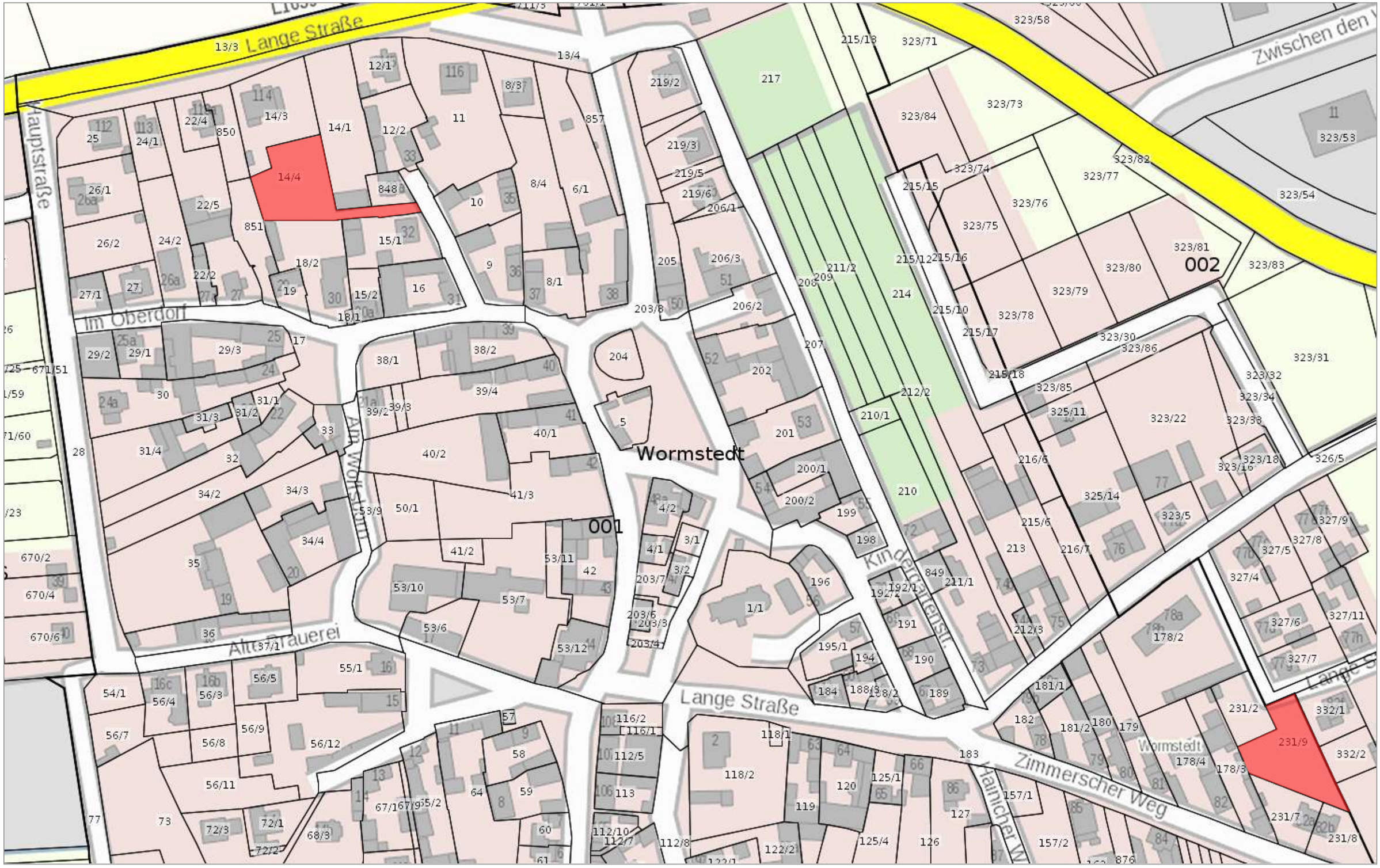

Wormstedt
Teil 1 von 1

Baulücke

Leerstand

GDI-Th Thüringen

Thüringer Ministerium für Infrastruktur und Landwirtschaft
Geoproxy Kartenauszug ca. 1 : 1500 27.10.2021