
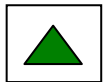


Wanderwege




Großer Rundwanderweg

Thüringer Weintor - Herlitzenberg - Bergsulza - Solebohrtürme Darnstedt - Kleingartenanlage - Lanitztal - Sonnendorf - Sonnenburg - Grimme - Thüringer Weintor
15 km mittelschwer




Panoramaweg

Thüringer Weintor - Grimme - Wachwisch - Bergsulza - Kurpark - Thüringer Weintor
8 km mittelschwer




Lanitztal-Rundweg

(Thüringer Weintor) Emsenteich - (Lißbach rechts oder links) - Lanitztal - Rehehausen - Lanitztal
6 km mittelschwer




Wanderweg Himmelreich

Thüringer Weintor - Gradierwerk/ Wohnmobilstellplatz - Bahnübergang - Unter der Sonnenburg - Straße nach Sonnendorf - Am Sonnendorfer Hang - Straße - bei Linksbiegung Weg gerade - Linde - Großheringen - „Mini-Markt“ - Stendorf - Himmelreich - oberer Weg - Sonnendorf - Parkplatz Sonnenburg - Thüringer Weintor
12 km mittelschwer



Finne- Wanderweg/ Wanderweg zur Eckartsburg

Weißenfels - Leißling - Schönburg - **Bad Kösen - Bad Sulza - Auerstedt - Eckartsberga** - Marienthal - Rastenberg - Sachsenburg bei Heldringen
90 km mittelschwer



Rundweg Herlitzenberg

Thüringer Weintor - Kurpark - über Ilmbrücke - Herlitzenberg - Bergsulza - Am Spielberg - Bergstraße - Kurpark - Thüringer Weintor
3,5 km mittelschwer



Themenweg „Sole und Salz“


Göpelhaus (unterhalb Goethe Gartenhaus 2) - Stolleneingang „Kunstgrabenquelle“- Wasserrad - Gradierwerk - Solereservoir - Infopunkt „Salineschmiede“- Siedehaus Pfanne V - Saline- u. Heimatmuseum - Kurpark - Ilmradweg - Solebohrtürme Darnstedt
3,2 km leicht

Weinwanderweg



Thüringer Weintor-Bahnübergang unterhalb Sonnenburg-Weg folgend bis Straße nach Sonnendorf-in scharfer Linkskurve Straße geradeaus verlassen-Unter der Linde-Sonnendorf-Sonnendorfer Sitzgruppe-Parkplatz Sonnenburg-Unter den Sonnenbergen-Bahnunterführung-In den Emsenwehren-Lachenweg-Parkplatz Toskana Therme- Goethe Gartenhaus 2-Thüringer Weintor

8 km mittelschwer



Schlachtfelderwege

Auf den Spuren der Schlacht von Jena und Auerstadt

Radwege



Emsenbach-Radweg (3 km)

Entlang der Weinberge-Auerstedt



Ilmtal-Raddreieck (12 km)

Bad Sulza-Auerstedt-Eberstedt



Ilmtal-Radweg (123 km)

Allzunah (Ilm-Quelle)-Ilmenau-Weimar- Bad Sulza-Großheringen
(Anbindung an den Saale-Radweg)



Saaleradweg (427 km)

Saale-Quelle bei Hof-Saalfeld-Jena-Naumburg-Halle-Bernburg-Barby
(Saalemündung in die Elbe)



Goetheradweg (rund 90 km)

Beginnt am Saale-Radweg bei Halle und führt über Bad Lauchstädt-Geiseltalsee
Bad Bibra-Eckartsberga-Auerstadt-Bad Sulza



Saale-Unstrut-Elster Rad-Acht (173 km)

Verbindet mehrere Radwege zu einem in Naumburg kreuzenden Rundkurs.
Die Westroute führt über Auerstadt-Bad Sulza-Großheringen-Saaleck-Bad Kösen